PLANO DE SITUACIÓN ACTUAL

SIMBOLOGÍA ACTUAL

- POSTE NOMBRE Y SENTIDO DE CALLE
- POSTE DE TRÁNSITO SIMPLE
- POSTE DE TRÁNSITO DOBLE
- DEMARCACIÓN EJE CALLE
- EJE CALLE
- PROPIEDAD PRIVADA
- SEÑAL DE TRÁNSITO
- SEÑAL DE TRÁNSITO EN MAL ESTADO
- DEMARCACIÓN
- DEMARCACIÓN EN MAL ESTADO
- SUMIDERO
- ZONA SIN PAVIMENTO
- VEREDA EXISTENTE
- VEREDA Y PAVIMENTO EXISTENTE EN MAL ESTADO
- VEREDA Y PAVIMENTO EXISTENTE EN MAL ESTADO
- BALDOSA PODOTACTIL
- ÁREA VERDE EXISTENTE
- ÁRBOL
- PARADERO DE BUSES
- REBAJES DE SOLERA
- DISPOSITIVO DE RODADO
- POSTE DE LUZ
- POSTE ANTENA CELULAR
- POSTE DE HORMIGÓN
- TENSOR
- GRIFO
- CÁMARAS
- SEÑAL DE NOMBRE Y NÚMERO DE CALLE
- SEÑAL DE NOMBRE Y NÚMERO DE CALLE EN MAL ESTADO
- LINEA OFICIAL
- DEMARCACIÓN EXISTENTE SENTIDO DE SENTIDO DE TRÁNSITO DE LA VÍA
- SENTIDO DE TRÁNSITO DE LA VÍA
- ÁREA DE INFLUENCIA TRANSPORTE PRIVADO
- BASURERO

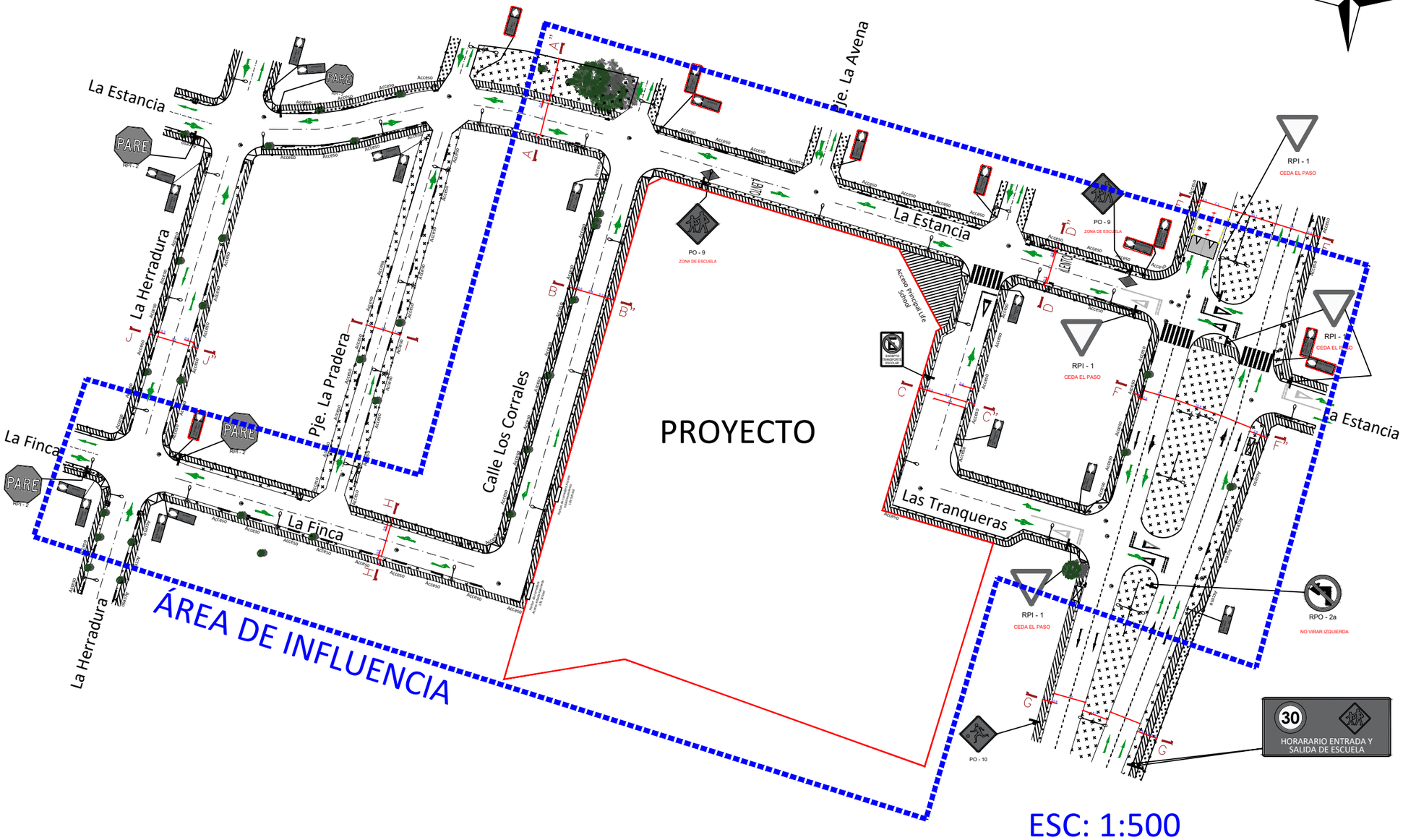

ESC: 1:500

0 20m. 40m. 60m. 80m.

PERFILES TRANSVERSALES

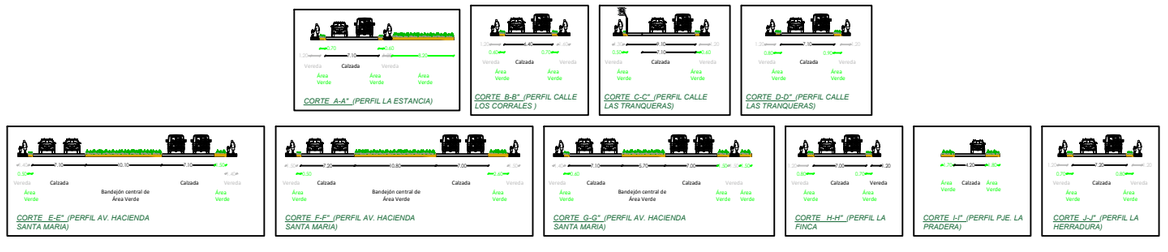

PLANO DE UBICACIÓN /EMPLAZAMIENTO
SIN ESCALA

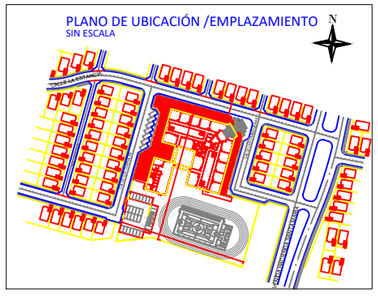

Ampliación Colegio For Life

Región: Región de La Araucanía	Corporación Educacional la Estancia 65.152.553-5	Fecha: Junio 2024
Provincia: Cautín		Revisión: 01 Diciembre 2024
Comuna: Temuco	PROYECTISTA: JORGE AGUIRRE M, Ingeniero en Tránsito y Transportes, Cel.: +569-62927269	Dibujo: Alan Polanco F
Dirección: La Estancia 01586, Labranza, ROL: 2436-11		Escala: 1:500
CONTENIDO: Situación Actual	Firma DIRECCIÓN DE TRÁNSITO DE TEMUCO	